







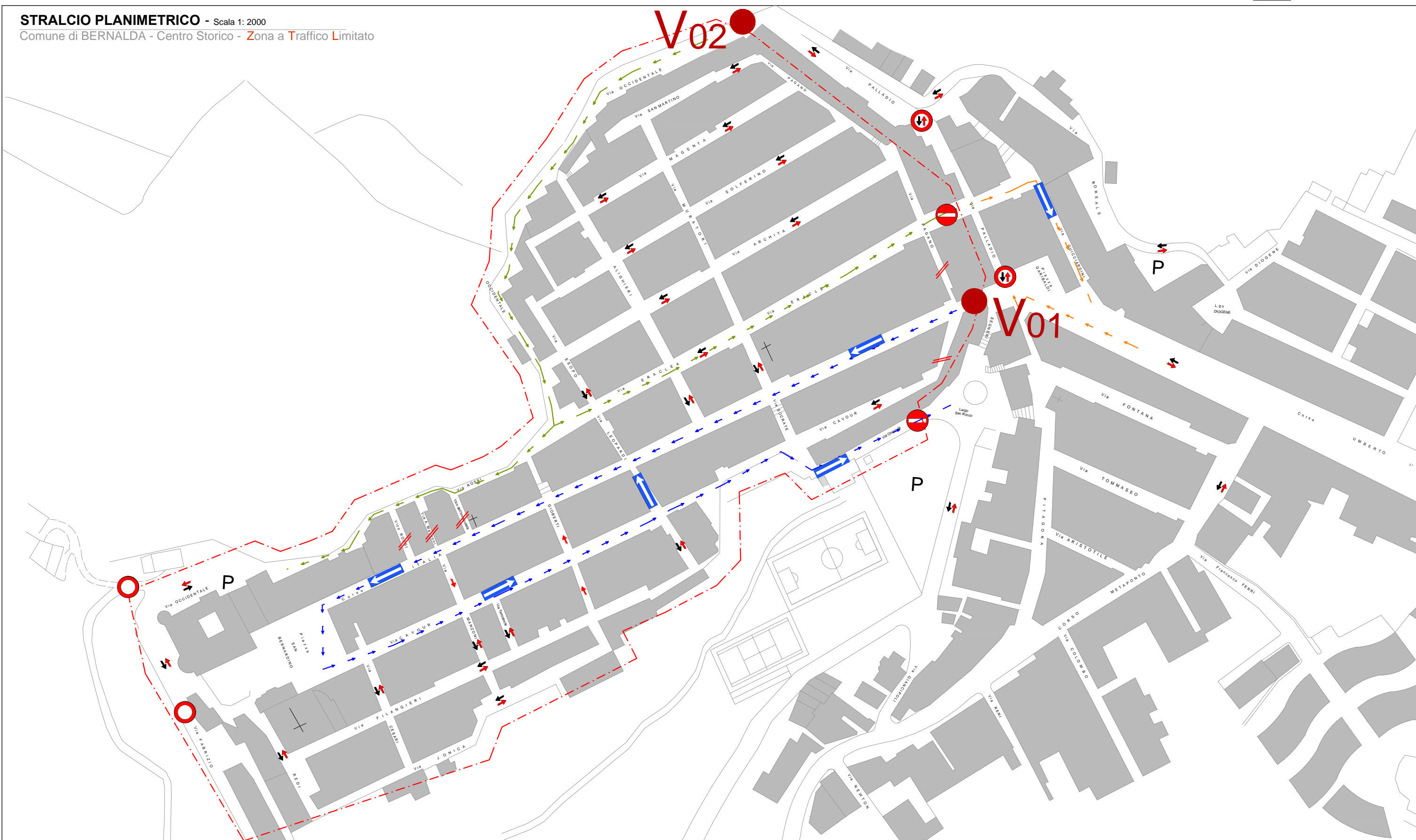
PIANO DEL TRAFFICO E VIABILITÀ Comune di Bernalda Centro Storico

VIABILITA' E SENSI DI MARCIA ZTL - CENTRO STORICO

LEGENDA

-  Divieto di Transito
-  Limite ZTL
-  Strada non percorribile
-  Percorso di accessibilità
-  Senso Unico di percorrenza
-  V01 Varco di accesso

STRALCIO PLANIMETRICO - Scala 1:2000
Comune di BERNALDA - Centro Storico - Zona a Traffico Limitato



0 2 4 6m

scala 1:200

Comune di BERNALDA

Piazza Plebiscito 75012 Bernalda - MT
3° Settore Ufficio Tecnico
Responsabile Giuseppe ing. Gaudiano

Ufficio tecnico comunale di Bernalda - Tecnico Arch. Giuseppe Pasquale DE FINA